Ведомость размещения дорожных знаков
на автомобильной дороге: Савкино - Кавказское - Бронзовка

участок дороги с 0+899 по 17+929 км

№ п/п	Номер знака по ГОСТ Р 52290-2004	Наименование знака	Фактически установленные знаки				Типоразмер знака	Площадь знаков, кв.м. (для знаков индивидуального проектирования)	Объект установки	Местоположение примыкания	Потребность в установке в соответствии с ПОДД				Потребность в замене				Потребность в переносе знаков в соответствии с ГОСТ Р 52289-2019				Потребность в демонтаже (шт)
			количество (шт)	Адрес, км+м	Расположение						количество (шт)	Адрес, км+м	Расположение		количество (шт)	Адрес, км+м	Расположение		количество (шт)	Адрес, км+м	Расположение		
					слева	справа							слева	справа			слева	справа			слева	справа	
1	2	3	4	5	6	7	8	9	10	11	12	13	14	15	16	17	18	19	20	21	22	23	24
		ПРЕДУПРЕЖДАЮЩИЕ ЗНАКИ																					
1	1.11.2	Опасный поворот	1	0+930		справа	II		основная дорога										1	1+110		справа	
2	1.34.2	Направление поворота					II		основная дорога		1	1+333		справа									
3	1.34.1	Направление поворота					II		основная дорога		1	1+380		справа									
4	1.11.1	Опасный поворот	1	1+455	слева		II		основная дорога										1	1+729	слева		
5	1.34.1	Направление поворота					II		основная дорога		1	1+503		справа									
6	1.34.2	Направление поворота					II		основная дорога		1	1+523		справа									
7	1.11.1	Опасный поворот					II		основная дорога		1	2+000		справа									
8	1.34.2	Направление поворота					II		основная дорога		1	2+230	слева										
9	1.34.1	Направление поворота					II		основная дорога		1	2+230	слева										
10	1.11.2	Опасный поворот					II		основная дорога		1	2+479	слева										
11	1.34.2	Направление поворота					II		основная дорога		1	3+124	слева										
12	1.34.1	Направление поворота					II		основная дорога		1	3+124	слева										
13	1.11.2	Опасный поворот					II		основная дорога		1	3+355	слева										
14	1.11.1	Опасный поворот	1	3+983		справа	II		основная дорога										1	2+895		справа	
15	1.11.2	Опасный поворот					II		основная дорога		1	4+549		справа									
16	1.34.2	Направление поворота					II		основная дорога		1	4+804		справа									
17	1.34.1	Направление поворота					II		основная дорога		1	4+804		справа									
18	1.11.1	Опасный поворот					II		основная дорога		1	5+076	слева										
19	1.11.1	Опасный поворот	1	6+197		справа	II		основная дорога										1	6+050		справа	
20	1.34.2	Направление поворота					II		основная дорога		1	6+327	слева										
21	1.34.1	Направление поворота					II		основная дорога		1	6+327	слева										
22	1.11.2	Опасный поворот	1	6+466	слева		II		основная дорога										1	6+582	слева		
23	1.11.2	Опасный поворот					II		основная дорога		1	7+900		справа									
24	1.34.2	Направление поворота					II		основная дорога		1	8+190		справа									
25	1.34.1	Направление поворота					II		основная дорога		1	8+190		справа									
26	1.11.2	Опасный поворот					II		основная дорога		1	8+400		справа									
27	1.11.1	Опасный поворот					II		основная дорога		1	8+493	слева										
28	1.34.3	Направление поворота	1	8+590	слева		II		основная дорога														
29	1.11.2	Опасный поворот					II		основная дорога		1	8+624		справа									
30	1.34.2	Направление поворота					II		основная дорога		1	8+850		справа									
31	1.34.1	Направление поворота					II		основная дорога		1	8+850		справа									
32	1.11.1	Опасный поворот					II		основная дорога		1	9+022	слева										
33	1.34.3	Направление поворота	1	9+077	слева		II		основная дорога														
34	1.22	Пешеходный переход					II		основная дорога		1	9+113		справа									
35	1.11.2	Опасный поворот					II		основная дорога		1	9+113		справа									
36	1.22	Пешеходный переход					II		основная дорога		1	9+284	слева										
37	1.34.3	Направление поворота	1	9+305		справа	II		основная дорога														
38	1.11.1	Опасный поворот					II		основная дорога		1	9+328	слева										
39	1.34.3	Направление поворота	1	9+392	слева		II		основная дорога														
40	1.11.2	Опасный поворот					II		основная дорога		1	9+440		справа									
41	1.34.2	Направление поворота (одна стрелка)					II		основная дорога		1	9+640		справа									
42	1.34.1	Направление поворота (одна стрелка)					II		основная дорога		1	9+640		справа									
43	1.34.2	Направление поворота (одна стрелка)					II		основная дорога		1	9+660		справа									
44	1.34.1	Направление поворота (одна стрелка)					II		основная дорога		1	9+660		справа									
45	1.34.2	Направление поворота (одна стрелка)					I		основная дорога		1	9+680		справа									
46	1.34.1	Направление поворота (одна стрелка)					I		основная дорога		1	9+680		справа									
47	1.34.2	Направление поворота (одна стрелка)					I		основная дорога		1	9+700		справа									

№ п/п	Номер знака по ГОСТ Р 52290-2004	Наименование знака	Фактически установленные знаки				Типоразмер знака	Площадь знаков, кв.м. (для знаков индивидуального проектирования)	Объект установки	Местоположение примыкания	Потребность в установке в соответствии с ПОДД				Потребность в замене				Потребность в переносе знаков в соответствии с ГОСТ Р 52289-2019				Потребность в демонтаже (шт)
			количество (шт)	Адрес, км+м	Расположение						количество (шт)	Адрес, км+м	Расположение		количество (шт)	Адрес, км+м	Расположение		количество (шт)	Адрес, км+м	Расположение		
					слева	справа							слева	справа			слева	справа			слева	справа	
1	2	3	4	5	6	7	8	9	10	11	12	13	14	15	16	17	18	19	20	21	22	23	24
48	1.34.1	Направление поворота (одна стрелка)					I		основная дорога		1	9+700		справа									
49	1.34.2	Направление поворота (одна стрелка)					I		основная дорога		1	9+720		справа									
50	1.34.1	Направление поворота (одна стрелка)					I		основная дорога		1	9+720		справа									
51	1.34.2	Направление поворота (одна стрелка)					I		основная дорога		1	9+740		справа									
52	1.34.1	Направление поворота (одна стрелка)					I		основная дорога		1	9+740		справа									
53	1.34.2	Направление поворота (одна стрелка)					I		основная дорога		1	9+760		справа									
54	1.34.1	Направление поворота (одна стрелка)					I		основная дорога		1	9+760		справа									
55	1.11.1	Опасный поворот					I		основная дорога		1	10+000	слева										
56	1.11.2	Опасный поворот					I		основная дорога		1	15+863		справа									
57	1.34.2	Направление поворота					I		основная дорога		1	16+078		справа									
58	1.34.1	Направление поворота					I		основная дорога		1	16+100		справа									
59	1.11.1	Опасный поворот					I		основная дорога		1	16+371	слева										
60	1.11.1	Опасный поворот					I		основная дорога		1	16+910		справа									
61	1.34.1	Направление поворота					I		основная дорога		1	17+103	слева										
62	1.34.2	Направление поворота					I		основная дорога		1	17+141	слева										
63	1.11.2	Опасный поворот					I		основная дорога		1	17+363	слева										
64	1.11.1	Опасный поворот					I		основная дорога		1	17+380		справа									
65	1.34.1	Направление поворота					I		основная дорога		1	17+580	слева										
66	1.34.2	Направление поворота					I		основная дорога		1	17+603	слева										
67	1.11.1	Опасный поворот					I		основная дорога		1	17+672		справа									
68	1.11.2	Опасный поворот					I		основная дорога		1	17+929	слева										
		Итого:	**9**								**59**				**0**				**5**				**0**
		ЗНАКИ ПРИОРИТЕТА																					
69	2.3.1	Пересечение со второстепенной дорогой	1	0+930		справа	II		основная дорога														
70	2.4	Уступите дорогу	1	1+193		справа	II		примыкание	слева													
71	2.4	Уступите дорогу	1	1+193		справа	II		примыкание	справа													
72	2.3.1	Пересечение со второстепенной дорогой	1	1+455	слева		II		основная дорога														
73	2.3.1	Пересечение со второстепенной дорогой	1	2+964		справа	II		основная дорога										1	2+845		справа	
74	2.4	Уступите дорогу	1	3+036		справа	II		примыкание	слева													
75	2.4	Уступите дорогу	1	3+036		справа	II		примыкание	справа													
76	2.3.1	Пересечение со второстепенной дорогой	1	3+206	слева		II		основная дорога														
77	2.3.3	Примыкание второстепенной дороги					II		основная дорога		1	5+750		справа									
78	2.4	Уступите дорогу	1	5+950		справа	II		примыкание	слева													
79	2.3.2	Примыкание второстепенной дороги	1	6+044	слева		II		основная дорога										1	6+150	слева		
80	2.3.2	Примыкание второстепенной дороги	1	8+443		справа	II		основная дорога										1	8+400		справа	
81	2.4	Уступите дорогу	1	8+624	слева		II		основная дорога	слева													
82	2.4	Уступите дорогу	1	8+777	слева		II		основная дорога														
83	2.1	Главная дорога	1	9+074		справа	II		основная дорога														
84	2.4	Уступите дорогу	1	9+094		справа	II		примыкание	слева													
85	2.1	Главная дорога	1	9+113	слева		II		основная дорога														
86	2.1	Главная дорога	1	9+214	слева		II		основная дорога														1
87	2.1	Главная дорога	1	9+284		справа	II		основная дорога														
88	2.4	Уступите дорогу	1	9+305		справа	II		примыкание	слева													
89	2.3.2	Примыкание второстепенной дороги					II		основная дорога		1	9+328		справа									
90	2.4	Уступите дорогу					II		примыкание	справа	1	9+392		справа									
91	2.1	Главная дорога	1	9+418	слева		II		основная дорога										1	9+328	слева		
92	2.3.3	Примыкание второстепенной дороги					II		основная дорога		1	9+592	слева										
		Итого:	**20**								**4**				**0**				**4**				**1**
		ЗАПРЕЩАЮЩИЕ ЗНАКИ																					
93	3.24	Ограничение максимальной скорости 80					II		основная дорога		1	1+110		справа									
94	3.24	Ограничение максимальной скорости 60					II		основная дорога		1	1+210		справа									

Ведомость размещения дорожных знаков на а/д: Савкино - Кавказское - Бронзовка

№ п/п	Номер знака по ГОСТ Р 52290-2004	Наименование знака	Фактически установленные знаки				Типоразмер знака	Площадь знаков, кв.м. (для знаков индивидуального проектирования)	Объект установки	Местоположение примыкания	Потребность в установке в соответствии с ПОДД				Потребность в замене				Потребность в переносе знаков в соответствии с ГОСТ Р 52289-2019				Потребность в демонтаже (шт)
			количество (шт)	Адрес, км+м	Расположение						количество (шт)	Адрес, км+м	Расположение		количество (шт)	Адрес, км+м	Расположение		количество (шт)	Адрес, км+м	Расположение		
					слева	справа							слева	справа			слева	справа			слева	справа	
1	2	3	4	5	6	7	8	9	10	11	12	13	14	15	16	17	18	19	20	21	22	23	24
95	3.20	Обгон запрещен					II		основная дорога		1	1+210	слева										
96	3.20	Обгон запрещен					II		основная дорога		1	1+210		справа									
97	3.31	Конец зоны всех ограничений					II		основная дорога		1	1+573		справа									
98	3.24	Ограничение максимальной скорости 60					II		основная дорога		1	1+629	слева										
99	3.24	Ограничение максимальной скорости 80					II		основная дорога		1	1+729	слева										
100	3.20	Обгон запрещен					II		основная дорога		1	1+729		справа									
101	3.20	Обгон запрещен					II		основная дорога		1	1+729	слева										
102	3.20	Обгон запрещен					II		основная дорога		1	2+000	слева										
103	3.20	Обгон запрещен					II		основная дорога		1	2+000		справа									
104	3.20	Обгон запрещен					II		основная дорога		1	2+479	слева										
105	3.20	Обгон запрещен					II		основная дорога		1	2+479		справа									
106	3.24	Ограничение максимальной скорости 80					II		основная дорога		1	2+895		справа									
107	3.20	Обгон запрещен					II		основная дорога		1	2+895	слева										
108	3.20	Обгон запрещен					II		основная дорога		1	2+895		справа									
109	3.24	Ограничение максимальной скорости 60					II		основная дорога		1	3+055		справа									
110	3.20	Обгон запрещен					II		основная дорога		1	3+055	слева										
111	3.20	Обгон запрещен					II		основная дорога		1	3+055		справа									
112	3.24	Ограничение максимальной скорости 60					II		основная дорога		1	3+206	слева										
113	3.24	Ограничение максимальной скорости 80					II		основная дорога		1	3+355	слева										
114	3.20	Обгон запрещен					II		основная дорога		1	3+355	слева										
115	3.20	Обгон запрещен					II		основная дорога		1	3+355		справа									
116	3.31	Конец зоны всех ограничений					II		основная дорога		1	3+355		справа									
117	3.24	Ограничение максимальной скорости 80					II		основная дорога		1	4+549		справа									
118	3.20	Обгон запрещен					II		основная дорога		1	4+549	слева										
119	3.20	Обгон запрещен					II		основная дорога		1	4+549		справа									
120	3.31	Конец зоны всех ограничений					II		основная дорога		1	4+549	слева										
121	3.24	Ограничение максимальной скорости 60					II		основная дорога		1	4+649		справа									
122	3.24	Ограничение максимальной скорости 60					II		основная дорога		1	4+976	слева										
123	3.24	Ограничение максимальной скорости 80					II		основная дорога		1	5+076	слева										
124	3.20	Обгон запрещен					II		основная дорога		1	5+076	слева										
125	3.20	Обгон запрещен					II		основная дорога		1	5+076		справа									
126	3.31	Конец зоны всех ограничений					II		основная дорога		1	5+076		справа									
127	3.24	Ограничение максимальной скорости 80					II		основная дорога		1	5+950		справа									
128	3.24	Ограничение максимальной скорости 60					II		основная дорога		1	6+050		справа									
129	3.20	Обгон запрещен					II		основная дорога		1	6+050	слева										
130	3.20	Обгон запрещен					II		основная дорога		1	6+050		справа									
131	3.24	Ограничение максимальной скорости 40					II		основная дорога		1	6+150		справа									
132	3.31	Конец зоны всех ограничений					II		основная дорога		1	6+277	слева										
133	3.31	Конец зоны всех ограничений					II		основная дорога		1	6+350		справа									
134	3.24	Ограничение максимальной скорости 40					II		основная дорога		1	6+482	слева										
135	3.24	Ограничение максимальной скорости 60					II		основная дорога		1	6+582	слева										
136	3.20	Обгон запрещен					II		основная дорога		1	6+582	слева										
137	3.20	Обгон запрещен					II		основная дорога		1	6+582		справа									
138	3.24	Ограничение максимальной скорости 80					II		основная дорога		1	6+682	слева										
139	3.24	Ограничение максимальной скорости 80					II		основная дорога		1	7+900		справа									
140	3.20	Обгон запрещен					II		основная дорога		1	7+900	слева										
141	3.20	Обгон запрещен					II		основная дорога		1	7+900		справа									
142	3.24	Ограничение максимальной скорости 60					II		основная дорога		1	8+050		справа									
143	3.31	Конец зоны всех ограничений					II		основная дорога		1	8+100	слева										
144	3.24	Ограничение максимальной скорости 60					II		основная дорога		1	8+393	слева										
145	3.24	Ограничение максимальной скорости 80					II		основная дорога		1	8+493	слева										

№ п/п	Номер знака по ГОСТ Р 52290-2004	Наименование знака	Фактически установленные знаки				Типоразмер знака	Площадь знаков, кв.м. (для знаков индивидуального проектирования)	Объект установки	Местоположение примыкания	Потребность в установке в соответствии с ПОДД				Потребность в замене				Потребность в переносе знаков в соответствии с ГОСТ Р 52289-2019				Потребность в демонтаже (шт)
			количество (шт)	Адрес, км+м	Расположение						количество (шт)	Адрес, км+м	Расположение		количество (шт)	Адрес, км+м	Расположение		количество (шт)	Адрес, км+м	Расположение		
					слева	справа							слева	справа			слева	справа			слева	справа	
1	2	3	4	5	6	7	8	9	10	11	12	13	14	15	16	17	18	19	20	21	22	23	24
146	3.20	Обгон запрещен					II		основная дорога		1	8+493		справа									
147	3.20	Обгон запрещен					II		основная дорога		1	8+493	слева										
148	3.20	Обгон запрещен					II		основная дорога	слева	1	8+624	слева										
149	3.20	Обгон запрещен					II		основная дорога		1	8+624		справа									
150	3.20	Обгон запрещен					II		основная дорога		1	9+022	слева										
151	3.20	Обгон запрещен					II		основная дорога		1	9+022		справа									
152	3.20	Обгон запрещен					II		основная дорога		1	9+113		справа									
153	3.20	Обгон запрещен					II		основная дорога		1	9+113	слева										
154	3.20	Обгон запрещен					II		основная дорога		1	9+284	слева										
155	3.20	Обгон запрещен					II		основная дорога		1	9+284		справа									
156	3.24	Ограничение максимальной скорости 70					II		основная дорога		1	9+440		справа									
157	3.20	Обгон запрещен					II		основная дорога		1	9+440	слева										
158	3.20	Обгон запрещен					II		основная дорога		1	9+440		справа									
159	3.24	Ограничение максимальной скорости 70					I		основная дорога		1	10+000	слева										
160	3.20	Обгон запрещен					I		основная дорога		1	10+000	слева										
161	3.20	Обгон запрещен					I		основная дорога		1	10+000		справа									
162	3.31	Конец зоны всех ограничений					I		основная дорога		1	10+000		справа									
163	3.20	Обгон запрещен					I		основная дорога		1	15+863		справа									
164	3.20	Обгон запрещен					I		основная дорога		1	15+863	слева										
165	3.21	Конец зоны запрещения обгона					I		основная дорога		1	15+863	слева										
166	3.20	Обгон запрещен					I		основная дорога		1	16+371	слева										
167	3.20	Обгон запрещен					I		основная дорога		1	16+371		справа									
168	3.21	Конец зоны запрещения обгона					I		основная дорога		1	16+371		справа									
169	3.24	Ограничение максимальной скорости 80					I		основная дорога		1	16+810		справа									
170	3.24	Ограничение максимальной скорости 60					I		основная дорога		1	16+910		справа									
171	3.20	Обгон запрещен					I		основная дорога		1	16+910	слева										
172	3.20	Обгон запрещен					I		основная дорога		1	16+910		справа									
173	3.31	Конец зоны всех ограничений					I		основная дорога		1	16+910	слева										
174	3.24	Ограничение максимальной скорости 60					I		основная дорога		1	17+363	слева										
175	3.24	Ограничение максимальной скорости 40					I		основная дорога		1	17+380		справа									
176	3.24	Ограничение максимальной скорости 40					I		основная дорога		1	17+929	слева										
177	3.24	Ограничение максимальной скорости 60					I		основная дорога		1	17+929	слева										
178	3.24	Ограничение максимальной скорости 80					I		основная дорога		1	17+929	слева										
		Итого:	**0**								**86**				**0**				**0**				**0**
		ПРЕДПИСЫВАЮЩИЕ ЗНАКИ																					
		Итого:	**0**								**0**				**0**				**0**				**0**
		ЗНАКИ ОСОБЫХ ПРЕДПИСАНИЙ																					
179	5.24.1	Конец населенного пункта САВКИНО					II	0.57	основная дорога		1	0+899	слева										
180	5.23.1	Начало населенного пункта					II	0.57	основная дорога		1	0+899	слева										
181	5.23.1	Начало населенного пункта КАВКАЗСКОЕ	1	8+835		справа	II	0.78	основная дорога						1	8+835		справа					
182	5.24.1	Конец населенного пункта КАВКАЗСКОЕ	1	8+835		справа	II	0.78	основная дорога						1	8+835		справа					
183	5.16	Место остановки автобуса и (или) троллейбуса	1	9+165	слева		II		основная дорога										1	9+163	слева		
184	5.16	Место остановки автобуса и (или) троллейбуса	1	9+165	слева		II		основная дорога										1	9+163	слева		
185	5.19.1	Пешеходный переход					II		основная дорога		1	9+185		справа									
186	5.19.2	Пешеходный переход					II		основная дорога		1	9+185		справа									
187	5.19.1	Пешеходный переход					II		основная дорога		1	9+189	слева										
188	5.19.2	Пешеходный переход					II		основная дорога		1	9+189	слева										
189	5.16	Место остановки автобуса и (или) троллейбуса	1	9+212		справа	II		основная дорога										1	9+215		справа	

№ п/п	Номер знака по ГОСТ Р 52290-2004	Наименование знака	Фактически установленные знаки				Типоразмер знака	Площадь знаков, кв.м. (для знаков индивидуального проектирования)	Объект установки	Местоположение примыкания	Потребность в установке в соответствии с ПОДД				Потребность в замене				Потребность в переносе знаков в соответствии с ГОСТ Р 52289-2019				Потребность в демонтаже (шт)
			количество (шт)	Адрес, км+м	Расположение						количество (шт)	Адрес, км+м	Расположение		количество (шт)	Адрес, км+м	Расположение		количество (шт)	Адрес, км+м	Расположение		
					слева	справа							слева	справа			слева	справа			слева	справа	
1	2	3	4	5	6	7	8	9	10	11	12	13	14	15	16	17	18	19	20	21	22	23	24
190	5.16	Место остановки автобуса и (или) троллейбуса	1	9+212		справа	II		основная дорога										1	9+215		справа	
191	5.24.1	Конец населенного пункта КАВКАЗСКОЕ	1	9+328		справа	II	0.42	основная дорога														1
192	5.23.1	Начало населенного пункта КАВКАЗСКОЕ	1	9+328		справа	II	0.42	основная дорога														1
193	5.23.1	Начало населенного пункта КАВКАЗСКОЕ					II	0.78	основная дорога		1	9+328	слева										
194	5.24.1	Конец населенного пункта КАВКАЗСКОЕ					II	0.78	основная дорога		1	9+328	слева										
195	5.23.1	Начало населенного пункта БРОНЗОВКА	1	17+098		справа	I	0.38	основная дорога														1
		Итого:	**9**								**8**				**2**				**4**				**3**
		ИНФОРМАЦИОННЫЕ ЗНАКИ																					
196	6.13	Километровый знак					II		основная дорога		1	1+000		справа									
197	6.13	Километровый знак	1	1+540		справа	II		основная дорога														1
198	6.13	Километровый знак	1	2+546		справа	II		основная дорога										1	2+000		справа	
199	6.13	Километровый знак					II		основная дорога		1	3+000		справа									
200	6.13	Километровый знак	1	3+572		справа	II		основная дорога														1
201	6.13	Километровый знак					II		основная дорога		1	4+000		справа									
202	6.13	Километровый знак	1	4+592		справа	II		основная дорога														1
203	6.13	Километровый знак					II		основная дорога		1	5+000		справа									
204	6.13	Километровый знак	1	5+615		справа	II		основная дорога														1
205	6.13	Километровый знак	1	6+645		справа	II		основная дорога										1	6+000		справа	
206	6.13	Километровый знак					II		основная дорога		1	7+000		справа									
207	6.13	Километровый знак	1	7+674		справа	II		основная дорога														1
208	6.13	Километровый знак					II		основная дорога		1	8+000		справа									
209	6.10.1	Указатель направлений	1	8+334		справа	II	2.39	основная дорога														1
210	6.10.1	Указатель направлений					II	2.28	основная дорога		1	8+550		справа									
211	6.10.1	Указатель направлений					II	2.84	основная дорога		1	8+674	слева										
212	6.13	Километровый знак					II		основная дорога		1	9+000		справа									
213	6.10.1	Указатель направлений					II	4.52	основная дорога		1	9+074		справа									
214	6.10.1	Указатель направлений					II	3.24	примыкание	слева	1	9+094		справа									
215	6.10.1	Указатель направлений					II	3.97	основная дорога		1	9+113		справа									
216	6.11	Наименование объекта					II	0.84	основная дорога		1	9+161	слева										
217	6.11	Наименование объекта					II	0.84	основная дорога		1	9+217		справа									
218	6.13	Километровый знак					I		основная дорога		1	10+000		справа									
219	6.13	Километровый знак	1	10+415		справа	I		основная дорога														1
220	6.13	Километровый знак					I		основная дорога		1	11+000		справа									
221	6.13	Километровый знак	1	11+332		справа	I		основная дорога														1
222	6.13	Километровый знак	1	12+225		справа	I		основная дорога														1
223	6.13	Километровый знак					I		основная дорога		1	13+000		справа									
224	6.13	Километровый знак	1	13+134		справа	I		основная дорога														1
225	6.13	Километровый знак					I		основная дорога		1	14+000		справа									
226	6.13	Километровый знак	1	14+040		справа	I		основная дорога										1	12+000		справа	
227	6.13	Километровый знак	1	14+951		справа	I		основная дорога														1
228	6.13	Километровый знак	1	15+863		справа	I		основная дорога														1
229	6.13	Километровый знак					I		основная дорога		1	16+000		справа									
230	6.13	Километровый знак	1	16+774		справа	I		основная дорога										1	15+000		справа	
231	6.13	Километровый знак					I		основная дорога		1	17+000		справа									
232	6.13	Километровый знак	1	17+672		справа	I		основная дорога														1
		Итого:	**17**								**20**				**0**				**4**				**13**
		ЗНАКИ СЕРВИСА																					
		Итого:	**0**								**0**				**0**				**0**				**0**
		ЗНАКИ ДОПОЛНИТЕЛЬНОЙ ИНФОРМАЦИИ (таблички)																					

Ведомость размещения дорожных знаков на а/д: Савкино - Кавказское - Бронзовка

№ п/п	Номер знака по ГОСТ Р 52290-2004	Наименование знака	Фактически установленные знаки				Типоразмер знака	Площадь знаков, кв.м. (для знаков индивидуального проектирования)	Объект установки	Местоположение примыкания	Потребность в установке в соответствии с ПОДД				Потребность в замене				Потребность в переносе знаков в соответствии с ГОСТ Р 52289-2019				Потребность в демонтаже (шт)
			количество (шт)	Адрес, км+м	Расположение						количество (шт)	Адрес, км+м	Расположение		количество (шт)	Адрес, км+м	Расположение		количество (шт)	Адрес, км+м	Расположение		
					слева	справа							слева	справа			слева	справа			слева	справа	
1	2	3	4	5	6	7	8	9	10	11	12	13	14	15	16	17	18	19	20	21	22	23	24
233	8.2.1	Зона действия 200М					II		основная дорога		1	2+000	слева										
234	8.2.1	Зона действия 200М					II		основная дорога		1	2+000		справа									
235	8.2.1	Зона действия 200М					II		основная дорога		1	2+479	слева										
236	8.2.1	Зона действия 200М					II		основная дорога		1	2+479		справа									
237	8.1.1	Расстояние до объекта 150 М	1	8+777	слева		II		основная дорога														
238	8.13	Направление главной дороги	1	9+074		справа	II		основная дорога														
239	8.13	Направление главной дороги	1	9+094		справа	II		примыкание	слева													
240	8.13	Направление главной дороги	1	9+113	слева		II		основная дорога														
241	8.1.1	Расстояние до объекта 50М					II		основная дорога		1	9+328		справа									
		Итого:	**4**								**5**				**0**				**0**				**0**
		ЗНАКИ С ПРОИЗВОЛЬНЫМ ТЕКСТОМ																					
		Итого:	**0**								**0**				**0**				**0**				**0**
		Итого по дороге:	**59**								**182**				**2**				**17**				**17**

Обоснование установки запрещающих дорожных знаков
на автомобильной дороге: Савкино - Кавказское - Бронзовка

участок дороги с 0+899 по 17+929 км

№ п/п	Адрес, км+м	Тип объекта	Расположение	Номер знака по ГОСТ Р 52290-2004	Наименование знака	Обоснование
1	2	3	4	5	6	7
1	1+110	основная дорога	справа	3.24	Ограничение максимальной скорости	кривая в плане малого радиуса
2	1+210	основная дорога	справа	3.24	Ограничение максимальной скорости	кривая в плане малого радиуса
3	1+210	основная дорога	слева	3.20	Обгон запрещен	кривая в плане малого радиуса
4	1+210	основная дорога	справа	3.20	Обгон запрещен	кривая в плане малого радиуса
5	1+629	основная дорога	слева	3.24	Ограничение максимальной скорости	кривая в плане малого радиуса
6	1+729	основная дорога	слева	3.24	Ограничение максимальной скорости	кривая в плане малого радиуса
7	1+729	основная дорога	справа	3.20	Обгон запрещен	кривая в плане малого радиуса
8	1+729	основная дорога	слева	3.20	Обгон запрещен	кривая в плане малого радиуса
9	2+000	основная дорога	слева	3.20	Обгон запрещен	ограниченная видимость в плане
10	2+000	основная дорога	справа	3.20	Обгон запрещен	ограниченная видимость в плане
11	2+479	основная дорога	слева	3.20	Обгон запрещен	ограниченная видимость в плане
12	2+479	основная дорога	справа	3.20	Обгон запрещен	ограниченная видимость в плане
13	2+895	основная дорога	справа	3.24	Ограничение максимальной скорости	кривая в плане малого радиуса
14	2+895	основная дорога	слева	3.20	Обгон запрещен	ограниченная видимость в плане
15	2+895	основная дорога	справа	3.20	Обгон запрещен	ограниченная видимость в плане
16	3+055	основная дорога	справа	3.24	Ограничение максимальной скорости	кривая в плане малого радиуса
17	3+055	основная дорога	слева	3.20	Обгон запрещен	кривая в плане малого радиуса
18	3+055	основная дорога	справа	3.20	Обгон запрещен	кривая в плане малого радиуса
19	3+206	основная дорога	слева	3.24	Ограничение максимальной скорости	кривая в плане малого радиуса
20	3+355	основная дорога	слева	3.24	Ограничение максимальной скорости	ограниченная видимость в плане
21	3+355	основная дорога	слева	3.20	Обгон запрещен	ограниченная видимость в плане
22	3+355	основная дорога	справа	3.20	Обгон запрещен	ограниченная видимость в плане
23	4+549	основная дорога	справа	3.24	Ограничение максимальной скорости	кривая в плане малого радиуса
24	4+549	основная дорога	слева	3.20	Обгон запрещен	ограниченная видимость в плане
25	4+549	основная дорога	справа	3.20	Обгон запрещен	ограниченная видимость в плане
26	4+649	основная дорога	справа	3.24	Ограничение максимальной скорости	кривая в плане малого радиуса
27	4+976	основная дорога	слева	3.24	Ограничение максимальной скорости	кривая в плане малого радиуса
28	5+076	основная дорога	слева	3.24	Ограничение максимальной скорости	кривая в плане малого радиуса
29	5+076	основная дорога	слева	3.20	Обгон запрещен	ограниченная видимость в плане
30	5+076	основная дорога	справа	3.20	Обгон запрещен	ограниченная видимость в плане
31	5+950	основная дорога	справа	3.24	Ограничение максимальной скорости	кривая в плане малого радиуса
32	6+050	основная дорога	справа	3.24	Ограничение максимальной скорости	кривая в плане малого радиуса
33	6+050	основная дорога	слева	3.20	Обгон запрещен	ограниченная видимость в плане
34	6+050	основная дорога	справа	3.20	Обгон запрещен	ограниченная видимость в плане
35	6+150	основная дорога	справа	3.24	Ограничение максимальной скорости	кривая в плане малого радиуса
36	6+482	основная дорога	слева	3.24	Ограничение максимальной скорости	кривая в плане малого радиуса
37	6+582	основная дорога	слева	3.24	Ограничение максимальной скорости	кривая в плане малого радиуса
38	6+582	основная дорога	слева	3.20	Обгон запрещен	ограниченная видимость в плане
39	6+582	основная дорога	справа	3.20	Обгон запрещен	ограниченная видимость в плане
40	6+682	основная дорога	слева	3.24	Ограничение максимальной скорости	кривая в плане малого радиуса
41	7+900	основная дорога	справа	3.24	Ограничение максимальной скорости	кривая в плане малого радиуса
42	7+900	основная дорога	слева	3.20	Обгон запрещен	ограниченная видимость в плане

№ п/п	Адрес, км+м	Тип объекта	Расположение	Номер знака по ГОСТ Р 52290-2004	Наименование знака	Обоснование
1	2	3	4	5	6	7
43	7+900	основная дорога	справа	3.20	Обгон запрещен	ограниченная видимость в плане
44	8+050	основная дорога	справа	3.24	Ограничение максимальной скорости	кривая в плане малого радиуса
45	8+393	основная дорога	слева	3.24	Ограничение максимальной скорости	кривая в плане малого радиуса
46	8+493	основная дорога	слева	3.24	Ограничение максимальной скорости	кривая в плане малого радиуса
47	8+493	основная дорога	справа	3.20	Обгон запрещен	ограниченная видимость в плане
48	8+493	основная дорога	слева	3.20	Обгон запрещен	ограниченная видимость в плане
49	8+624	основная дорога	слева	3.20	Обгон запрещен	ограниченная видимость в плане
50	8+624	основная дорога	справа	3.20	Обгон запрещен	ограниченная видимость в плане
51	9+022	основная дорога	слева	3.20	Обгон запрещен	кривая в плане малого радиуса
52	9+022	основная дорога	справа	3.20	Обгон запрещен	кривая в плане малого радиуса
53	9+113	основная дорога	справа	3.20	Обгон запрещен	кривая в плане малого радиуса
54	9+113	основная дорога	слева	3.20	Обгон запрещен	кривая в плане малого радиуса
55	9+284	основная дорога	слева	3.20	Обгон запрещен	кривая в плане малого радиуса
56	9+284	основная дорога	справа	3.20	Обгон запрещен	кривая в плане малого радиуса
57	9+440	основная дорога	справа	3.24	Ограничение максимальной скорости	кривая в плане малого радиуса
58	9+440	основная дорога	слева	3.20	Обгон запрещен	кривая в плане малого радиуса
59	9+440	основная дорога	справа	3.20	Обгон запрещен	кривая в плане малого радиуса
60	10+000	основная дорога	слева	3.24	Ограничение максимальной скорости	кривая в плане малого радиуса
61	10+000	основная дорога	слева	3.20	Обгон запрещен	кривая в плане малого радиуса
62	10+000	основная дорога	справа	3.20	Обгон запрещен	кривая в плане малого радиуса
63	15+863	основная дорога	справа	3.20	Обгон запрещен	ограниченная видимость в плане
64	15+863	основная дорога	слева	3.20	Обгон запрещен	ограниченная видимость в плане
65	16+371	основная дорога	слева	3.20	Обгон запрещен	ограниченная видимость в плане
66	16+371	основная дорога	справа	3.20	Обгон запрещен	ограниченная видимость в плане
67	16+810	основная дорога	справа	3.24	Ограничение максимальной скорости	кривая в плане малого радиуса
68	16+910	основная дорога	справа	3.24	Ограничение максимальной скорости	кривая в плане малого радиуса
69	16+910	основная дорога	слева	3.20	Обгон запрещен	кривая в плане малого радиуса
70	16+910	основная дорога	справа	3.20	Обгон запрещен	кривая в плане малого радиуса
71	17+363	основная дорога	слева	3.24	Ограничение максимальной скорости	кривая в плане малого радиуса
72	17+380	основная дорога	справа	3.24	Ограничение максимальной скорости	кривая в плане малого радиуса
73	17+929	основная дорога	слева	3.24	Ограничение максимальной скорости	кривая в плане малого радиуса
74	17+929	основная дорога	слева	3.24	Ограничение максимальной скорости	кривая в плане малого радиуса
75	17+929	основная дорога	слева	3.24	Ограничение максимальной скорости	кривая в плане малого радиуса

Ведомость знаков индивидуального проектирования
на автомобильной дороге Савкино - Кавказское - Бронзовка
(км 0+899 - км 17+929)

Информация	Кол-во	Эскиз знака
Код знака по ГОСТ: **5.23.1** Положение: **км 0+899 слева** Тип объекта: **основная дорога** Размеры щита, мм.: **344x1646** Площадь щита, кв.м.: **0.57** Высота шрифта, мм.: **200** Толщина каймы, мм.: **12** Закругление каймы, мм.: **R-60** Масштаб: **1:20**	**1**	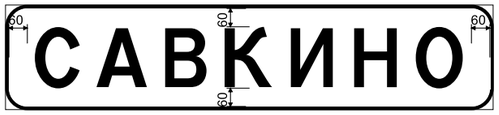
Код знака по ГОСТ: **5.24.1** Положение: **км 0+899 слева** Тип объекта: **основная дорога** Размеры щита, мм.: **344x1646** Площадь щита, кв.м.: **0.57** Высота шрифта, мм.: **200** Толщина каймы, мм.: **12** Закругление каймы, мм.: **R-60** Масштаб: **1:20**	**1**	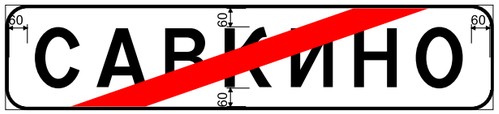
Код знака по ГОСТ: **6.10.1** Положение: **км 8+550 справа** Тип объекта: **основная дорога** Размеры щита, мм.: **688x3310** Площадь щита, кв.м.: **2.28** Высота шрифта, мм.: **200** Толщина каймы, мм.: **24** Закругление каймы, мм.: **R-60** Масштаб: **1:20**	**1**	

Информация	Кол-во	Эскиз знака
Код знака по ГОСТ: **6.10.1** Положение: **км 8+674 слева** Тип объекта: **основная дорога** Размеры щита, мм.: **908x3130** Площадь щита, кв.м.: **2.84** Высота шрифта, мм.: **200** Толщина каймы, мм.: **24** Закругление каймы, мм.: **R-60** Масштаб: **1:20**	**1**	
Код знака по ГОСТ: **5.23.1** Положение: **км 8+835 справа,** **км 9+328 слева** Тип объекта: **основная дорога** Размеры щита, мм.: **344x2266** Площадь щита, кв.м.: **0.78** Высота шрифта, мм.: **200** Толщина каймы, мм.: **12** Закругление каймы, мм.: **R-60** Масштаб: **1:20**	**2**	
Код знака по ГОСТ: **5.24.1** Положение: **км 8+835 справа,** **км 9+328 слева** Тип объекта: **основная дорога** Размеры щита, мм.: **344x2266** Площадь щита, кв.м.: **0.78** Высота шрифта, мм.: **200** Толщина каймы, мм.: **12** Закругление каймы, мм.: **R-60** Масштаб: **1:20**	**2**	
Код знака по ГОСТ: **6.10.1** Положение: **км 9+074 справа** Тип объекта: **основная дорога** Размеры щита, мм.: **1044x4328** Площадь щита, кв.м.: **4.52** Высота шрифта, мм.: **200** Толщина каймы, мм.: **12** Закругление каймы, мм.: **R-60** Масштаб: **1:20**	**1**	

Информация	Кол-во	Эскиз знака
Код знака по ГОСТ: **6.10.1** Положение: **км 9+094 слева** Тип объекта: **примыкание** Размеры щита, мм.: **1044x3108** Площадь щита, кв.м.: **3.24** Высота шрифта, мм.: **200** Толщина каймы, мм.: **12** Закругление каймы, мм.: **R-60** Масштаб: **1:20**	**1**	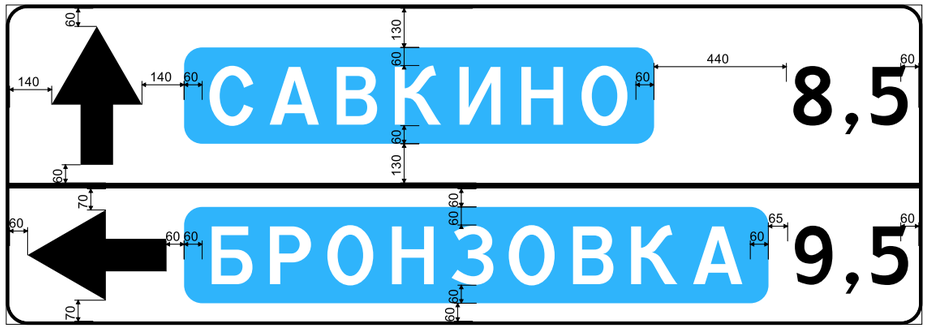
Код знака по ГОСТ: **6.10.1** Положение: **км 9+113 справа** Тип объекта: **основная дорога** Размеры щита, мм.: **884x4490** Площадь щита, кв.м.: **3.97** Высота шрифта, мм.: **200** Толщина каймы, мм.: **12** Закругление каймы, мм.: **R-60** Масштаб: **1:20**	**1**	
Код знака по ГОСТ: **6.11** Положение: **км 9+161 слева,** **км 9+217 справа** Тип объекта: **основная дорога** Размеры щита, мм.: **368x2290** Площадь щита, кв.м.: **0.84** Высота шрифта, мм.: **200** Толщина каймы, мм.: **24** Закругление каймы, мм.: **R-60** Масштаб: **1:20**	**2**	

Сводная ведомость объемов горизонтальной на автомобильной дороге: Савкино -

участок дороги с 0+899 по 17+929 км

№ км	1.2 (0,10 м)	1.5 (0,10 м)	1.6 (0,10 м)	1.11 (0,10 м)	Итого, кв. м
1	2	3	4	5	6
ширина, м	*0.10*	*0.10*	*0.10*	*0.10*	
коэф. прив. к 1.1	*1.00*	*0.25*	*0.75*	*1.75*	
0+899 - 2+000					
2+000 - 3+000					
3+000 - 4+000					
4+000 - 5+000					
5+000 - 6+000					
6+000 - 7+000					
7+000 - 8+000	1298	449	100	100	**166.03**
8+000 - 8+541	168			84	**31.50**
Узел: 8+541 - 8+652					
8+652 - 9+000					
9+000 - 9+039					
Узел: 9+039 - 9+150					
9+150 - 10+000					
10+000 - 11+000					
11+000 - 12+000					
12+000 - 13+000					
13+000 - 14+000					
14+000 - 15+000					
15+000 - 16+000					
16+000 - 17+000					
17+000 - 17+929					
Линейная протяженность, м	**1466.00**	**449.00**	**100.00**	**184.00**	
Протяженность, приведенная к сплошной линии 1.1, м	**1466.00**	**112.25**	**75.00**	**322.00**	
Площадь, кв. м.	**146.60**	**11.23**	**7.50**	**32.20**	**197.53**

Ведомость размещения бокового дорожного ограждения на основной дороге
на автомобильной дороге: Савкино - Кавказское - Бронзовка

участок дороги с 0+899 по 17+929 км

№ п/п	Адрес участка		Расположение	Причина установки (замены)	Вид (сущ./проект.)	Высота (сущ./ проект.)	Тип установленного ограждения, м					Дата установки	Потребность в установке вновь, м					Потребность в замене, м					Потребность в демонтаже, м				
	Начало, км+м	Конец, км+м					Барьерн.	Парапетн.	Трос.	Комб.	УС		Барьерн.	Парапетн.	Трос.	Комб.	УС	Барьерн.	Парапетн.	Трос.	Комб.	УС	Барьерн.	Парапетн.	Трос.	Комб.	УС
1	**2**	**3**	**4**	**5**	**6**	**7**	**8**	**9**	**10**	**11**	**12**	**13**	**14**	**15**	**16**	**17**	**18**	**19**	**20**	**21**	**22**	**23**	**24**	**25**	**26**	**27**	**28**
1	9+167	9+209	слева	Н > 3.0 м	односторонние	0.8	42				У1												42				У1
ИТОГО:							**42**	**0**	**0**	**0**			**0**	**0**	**0**	**0**		**0**	**0**	**0**	**0**		**42**	**0**	**0**	**0**	

Ведомость размещения сигнальных столбиков
на автомобильной дороге: Савкино - Кавказское - Бронзовка

участок дороги с 0+899 по 17+929 км

№ п/п	Начало, км+м	Конец, км+м	Расположение	Протяженность								Материал		Зона расположения
				Проектируемые в соотв. с нормативн. док-ми		Фактически установленные		Потребность в замене		Потребность в установке		фактический	проектный	
				метров	штук	метров	штук	метров	штук	метров	штук			
1	2	3	4	5	6	7	8	9	10	11	12	13	14	15
1	1+139	1+139	слева		1						1		полимерные	Прямой участок или кривая, R>600
2	1+147	1+147	справа		1						1		полимерные	Прямой участок или кривая, R>600
3	1+193	1+193	слева		5						5		полимерные	Примыкание слева
4	1+193	1+193	справа		3						3		полимерные	Примыкание слева
5	1+193	1+193	слева		6						6		полимерные	Примыкание справа
6	1+193	1+193	справа		3						3		полимерные	Примыкание справа
7	1+239	1+239	слева		1						1		полимерные	Прямой участок или кривая, R>600
8	1+247	1+247	справа		1						1		полимерные	Прямой участок или кривая, R>600
9	1+269	1+389	слева	120	5					120	5		полимерные	Прямой участок или кривая, R>600
10	1+277	1+382	справа	105	8					105	8		полимерные	Прямой участок или кривая, R>600
11	1+412	1+612	справа	200	5					200	5		полимерные	Прямой участок или кривая, R>600
12	1+419	1+519	слева	100	3					100	3		полимерные	Прямой участок или кривая, R>600
13	1+792	1+942	справа	150	4					150	4		полимерные	Прямой участок или кривая, R>600
14	2+173	2+273	слева	100	3					100	3		полимерные	Прямой участок или кривая, R>600
15	2+942	2+992	справа	50	2					50	2		полимерные	Прямой участок или кривая, R>600
16	2+950	3+000	слева	50	2					50	2		полимерные	Прямой участок или кривая, R>600
17	3+036	3+036	слева		4						4		полимерные	Примыкание слева
18	3+036	3+036	справа		3						3		полимерные	Примыкание слева
19	3+036	3+036	слева		4						4		полимерные	Примыкание справа
20	3+036	3+036	справа		4						4		полимерные	Примыкание справа
21	3+072	3+162	справа	90	4					90	4		полимерные	Прямой участок или кривая, R>600
22	3+080	3+155	слева	75	6					75	6		полимерные	Прямой участок или кривая, R>600
23	3+185	3+285	слева	100	3					100	3		полимерные	Прямой участок или кривая, R>600
24	3+192	3+292	справа	100	3					100	3		полимерные	Прямой участок или кривая, R>600
25	4+211	5+011	слева	800	17					800	17		полимерные	Прямой участок или кривая, R>600
26	4+623	4+723	справа	100	3					100	3		полимерные	Прямой участок или кривая, R>600
27	4+773	4+848	справа	75	4					75	4		полимерные	Прямой участок или кривая, R>600

№ п/п	Начало, км+м	Конец, км+м	Расположение	Протяженность								Материал		Зона расположения
				Проектируемые в соотв. с норматив. док-ми		Фактически установленные		Потребность в замене		Потребность в установке		фактический	проектный	
				метров	штук	метров	штук	метров	штук	метров	штук			
1	2	3	4	5	6	7	8	9	10	11	12	13	14	15
28	4+898	4+998	справа	100	3					100	3		полимерные	Прямой участок или кривая, R>600
29	5+816	6+016	справа	200	5					200	5		полимерные	Прямой участок или кривая, R>600
30	5+950	5+950	слева		3		1		1		2	металлические	полимерные	Примыкание слева
31	5+950	5+950	справа		5		1		1		4	металлические	полимерные	Примыкание слева
32	6+164	6+264	справа	100	3					100	3		полимерные	Прямой участок или кривая, R>600
33	6+170	6+270	слева	100	3					100	3		полимерные	Прямой участок или кривая, R>600
34	6+289	6+349	справа	60	4					60	4		полимерные	Прямой участок или кривая, R>600
35	6+295	6+345	слева	50	6					50	6		полимерные	Прямой участок или кривая, R>600
36	6+370	6+470	слева	100	3					100	3		полимерные	Прямой участок или кривая, R>600
37	6+374	6+474	справа	100	3					100	3		полимерные	Прямой участок или кривая, R>600
38	7+245	7+445	справа	200	5					200	5		полимерные	Прямой участок или кривая, R>600
39	7+988	8+088	слева	100	3					100	3		полимерные	Прямой участок или кривая, R>600
40	7+996	8+096	справа	100	3					100	3		полимерные	Прямой участок или кривая, R>600
41	8+118	8+268	слева	150	6					150	6		полимерные	Прямой участок или кривая, R>600
42	8+126	8+261	справа	135	10					135	10		полимерные	Прямой участок или кривая, R>600
43	8+291	8+341	справа	50	2					50	2		полимерные	Прямой участок или кривая, R>600
44	8+298	8+398	слева	120	6		1		1	120	5	металлические	полимерные	Труба
45	8+367	8+387	справа	20	3		1		1	20	2	металлические	полимерные	Труба
46	8+563	8+624	справа	61	19		1		1	61	18	металлические	полимерные	Труба
47	8+596	8+596	слева		9		1		1		8	металлические	полимерные	Примыкание слева
48	8+614	8+614	слева				1				-1	металлические		Труба
49	9+094	9+094	слева				1				-1	металлические		Примыкание слева
50	9+305	9+305	слева				4				-4	деревянные		Примыкание слева
51	9+305	9+305	справа				6				-6	деревянные		Примыкание слева
52	9+392	9+392	слева		7		5		5		2	деревянные	полимерные	Примыкание справа
53	9+392	9+392	справа		12		2		2		10	деревянные	полимерные	Примыкание справа
54	9+446	9+846	справа	400	9					400	9		полимерные	Прямой участок или кривая, R>600
55	9+982	10+232	слева	250	6					250	6		полимерные	Прямой участок или кривая, R>600
56	10+456	10+606	слева	150	4					150	4		полимерные	Прямой участок или кривая, R>600
57	10+855	11+005	справа	150	4					150	4		полимерные	Прямой участок или кривая, R>600
58	16+922	17+022	справа	100	3					100	3		полимерные	Прямой участок или кривая, R>600

№ п/п	Начало, км+м	Конец, км+м	Расположение	Протяженность								Материал		Зона расположения
				Проектируемые в соотв. с нормативн. док-ми		Фактически установленные		Потребность в замене		Потребность в установке		фактический	проектный	
				метров	штук	метров	штук	метров	штук	метров	штук			
1	2	3	4	5	6	7	8	9	10	11	12	13	14	15
59	16+929	17+029	слева	100	3					100	3		полимерные	Прямой участок или кривая, R>600
60	17+052	17+172	справа	120	5					120	5		полимерные	Прямой участок или кривая, R>600
61	17+059	17+164	слева	105	8					105	8		полимерные	Прямой участок или кривая, R>600
62	17+194	17+294	слева	100	3					100	3		полимерные	Прямой участок или кривая, R>600
63	17+202	17+302	справа	100	3					100	3		полимерные	Прямой участок или кривая, R>600
ИТОГО:				**5536**	**279**	**0**	**25**	**0**	**13**	**5536**	**254**			

Ведомость размещения искусственного освещения
на автомобильной дороге: Савкино - Кавказское - Бронзовка

участок дороги с 0+899 по 17+929 км

№ п/п	Начало, км+м	Конец, км+м	Расположение	Объект установки	Тип питания	Проектируемые в соответствии с нормативными документами			Фактически установленные			Потребность в установке		
						Опор, шт	Светильни-ков, шт	Протяжен-ность, м	Опор, шт	Светильни-ков, шт	Протяжен-ность, м	Опор, шт	Светильни-ков, шт	Протяжен-ность, м
1	**2**	**3**	**4**	**5**	**6**	**7**	**8**	**9**	**10**	**11**	**12**	**13**	**14**	**15**
1	0+899	1+019	слева	населенный пункт	электрическое	5	5	120	0	0	0	5	5	120
2	8+730	9+450	слева	населенный пункт	электрическое	25	25	720	0	0	0	25	25	720
3	8+964	8+964	слева	населенный пункт	электрическое	1	1	0	1	1	0	0	0	0
4	9+076	9+076	слева	населенный пункт	электрическое	1	1	0	1	1	0	0	0	0
ИТОГО:						**32**	**32**	**840**	**2**	**2**	**0**	**30**	**30**	**840**

Ведомость размещения тротуаров, технических полос, пешеходных, велопешеходных и велосипедных дорожек на автомобильной дороге: Савкино - Кавказское - Бронзовка

участок дороги с 0+899 по 17+929 км

№ п/п	Начало, км+м	Конец, км+м	Расположение	Объект установки	Протяженность, м		
					Проектируемые в соответствии с нормативными документами, м	Фактически установленные, м	Потребность в установке, м
1	2	3	4	5	6	7	8
1	8+880	9+047	слева	населенный пункт	167	167	
2	9+087	9+284	слева	населенный пункт	197	197	
3	9+168	9+211	слева	населенный пункт	43	43	
4	9+185	9+215	справа	населенный пункт	30		30
ИТОГО:					**437**	**407**	**30**

Ведомость размещения остановок общественного транспорта
на автомобильной дороге: Савкино - Кавказское - Бронзовка

участок дороги с 0+899 по 17+929 км

№ п/п	Адрес, км+м	Расположение	Наличие посадочных площадок, заездных карманов, павильонов		Наличие переходно-скоростных полос	Фактическая длина, м		Длина по нормативу, м		Добавить, м	
			обустроено	отсутствует		разгон	торможение	разгон	торможение	разгон	торможение
1	2	3	4	5	6	7	8	9	10	11	12
1	9+161	слева	площадка, павильон	карман	нет	0	0	40	40	40	40
2	9+217	справа	площадка, павильон	карман	нет	0	0	40	40	40	40

Ведомость размещения пешеходных переходов
на автомобильной дороге: Савкино - Кавказское - Бронзовка

участок дороги с 0+899 по 17+929 км

№ п/п	Адрес, км+м	Вид перехода	Расположение перехода	Наличие пешеходных дорожек от места остановки общественного транспорта до пешеходных переходов	
				слева	справа
1	2	3	4	6	7
1	9+187	наземный	в одном уровне	есть	нет
ИТОГО:		надземных в разных уровнях		0	
		подземных в разных уровнях		0	
		в одном уровне		1	